


И В А Н Д О Б Р Е В

ПОТОМЪК НА РОДА ДУЛО ОСНОВАВА ТУРСКАТА ДЪРЖАВА

С Ъ Д Ъ Р Ж А Н И Е

В Ъ В Е Д Е Н И Е.....	2
НАЛИЧНО-НЕОСПОРИМАТА ФАКТОЛОГИЯ.....	5
Тамга на огузското племе кайъ е	
династично-хералдичният знак на прабългарския род Дуло, Ипсилон.....	5
Династично-хералдичният знак на прабългарския род Дуло, Ипсилон	
и тамгата на огузското племе кайъ; на последния му вожд и	
основател на турската държава Осман с първоначални наследници	
и на жителите на някои населени места в съвременна Турция.....	18
ОБЕКТИВНО-БЕЗПРИСТРАСТНАТА ЕКСПЛИКАЦИЯ И ИНТЕРПРЕТАЦИЯ.....	xx
Прабългари на територията на Кавказ и Мала Азия.....	xx
Вождовете на огузското племе кайъ са потомци на рода Дуло.....	xx
З А К Л Ю Ч Е Н И Е.....	xx
Б И Б Л И О Г Р А Ф И Я.....	xx
ЦИТИРАНА ЛИТЕРАТУРА.....	xx
ИЗТОЧНИЦИ.....	xx
СЪКРАЩЕНИЯ.....	xx



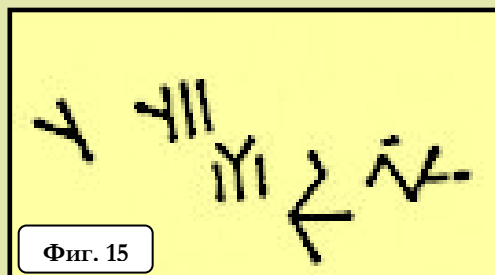
Третата група епиграфски находки, на които тук се натъква германският учен, са издълбаните на различни места по стените на пещерата 29 варианта на племенните знаци или тамги на дванадесет от 24-те огузски племена: Qayïḡ, Afšar, Bayat, Yazḡir, Salḡur, Būgdüz, Äymür, Iḡdir, Ula Yundluḡ, Čuvaldar, Băčănăk, Čăpni (Фиг. 14). С малки отклонения това са тамгите, които се намират и в *Divanü Lûgat-it-Türk* на Mahmūd al-Kăšḡarî от 1073 г.

ERZURUM	SIVAS	<i>Divanü Luyat-it-Türk</i> ^{um} 1073	<i>Čami 'al-Tawārīḡ</i> ^{um} 1306
ЙІ ЙІІ ЙІІІ ЙІІІІ	ЙІІ	ЙІІ	1 Qāyī
↖ ↗ ↘ ↙ ↘ ↙	↖ _{gs}	↖	17 Sālur
↑↑ ↑↑↑		↑	9 Awšar
↘ _g ↘ _{gs} ↘ _g ↘ _{gs}	↘	↘	22 Bukduz
ЙІЙ		ЙІЙ	2 Bayat
← ←→ _s		∟	10 Yazḡir
♀		♀	5 Yazir
↘ _{gs}		♀	11 Äymür
↑ _g	_g	↘	14 Iḡdir
↑↑		≡	17 Ula Yundluḡ
∩		↘)	19 Băčănăk
↘ _g		∩	15 Čawuldur
		↘	16 Čapni

Фиг. 14


g - gedreht (45-180°). S - Spiegelschrift (rechtes Spiegelbild).

Подобни знаци (Фиг. 15), но без тогава да са приети за тамги, са открити от белгийската изследователка проф. Cumont от Universität Gent през 1900 г. и в провинция Сивас и по-точно на пасището Karataş, намиращо се 10 км южно от Suşehri. През това пасище, което е близо до планината Köseadaḡi, тече р. Aksu, която пък е приток на Kelkit (Lycus).



Фиг. 15

Тук е направо поразителен фактът, че с малки изключения, почти всички тамги от тези места са еднакви с тамгата на племето Qayïḡ. В книгата на Мавродинов за прабългарските знаци върху скали, надгробни камъни, тухли и керамика се откриват повече от двадесетина варианта на тамгата на Qayïḡ (Фиг. 16):



Фиг. 16

Хубав пример за съчетаване на притежателната и защитната функция в едно, е великолепно-внушителният Ипсилон, нанесен върху цял камък от настилката на двора в Дворцовия Център в Плиска (Фиг. 20) [Дончева-Петкова 1980, 11].



Фиг. 20