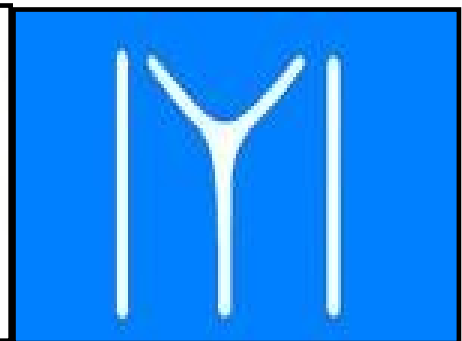


И В А Н Д О Б Р Е В

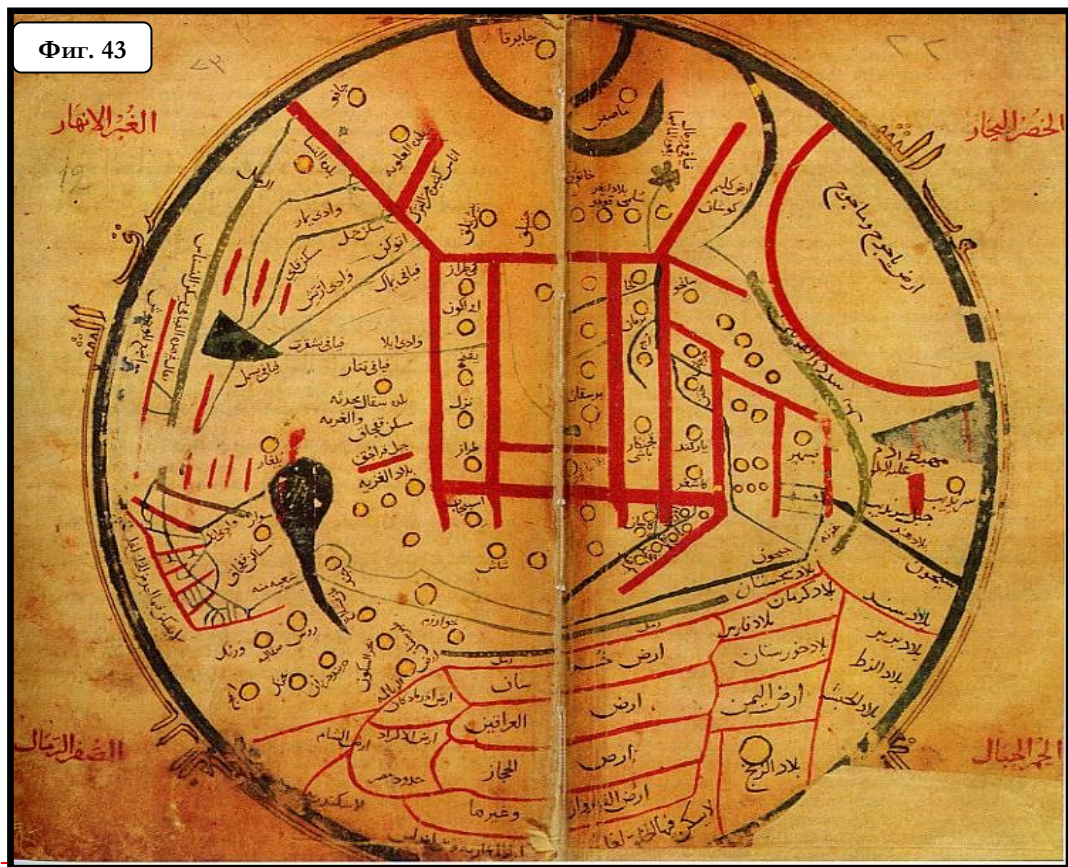
ПОТОМЪК НА РОДА ДУЛО ОСНОВАВА ТУРСКАТА ДЪРЖАВА

СЪ Д Ъ Р Ж А Н И Е

ВЪВЕДЕНИЕ.....	2
НАЛИЧНО-НЕОСПОРИМАТА ФАКТОЛОГИЯ.....	4
Тамга на огузското племе кайъ е династично-хералдичният знак на прабългарския род Дуло, Ипсилон.....	4
Династично-хералдичният знак на прабългарския род Дуло, Ипсилон и тамгата на огузското племе кайъ; на последния му вожд и основател на турската държава Осман с първоначални наследници и на жителите на някои населени места в съвременна Турция.....	15
ОБЕКТИВНО-БЕЗПРИСТРАСТНАТА ЕКСПЛИКАЦИЯ И ИНТЕРПРЕТАЦИЯ.....	xx
Прабългари на територията на Мала Азия.....	xx
Вождовете на огузското племе кайъ са потомци на рода Дуло.....	xx
ЗАКЛЮЧЕНИЕ.....	xx
БИБЛИОГРАФИЯ.....	xx
ЦИТИРАНА ЛИТЕРАТУРА.....	xx
ИЗТОЧНИЦИ.....	xx
СЪКРАЩЕНИЯ.....	xx



Сравнително подробни сведения и данни за огузите изобщо и за племето кайъ - **Кайъ** قايغ "Oğuzlardan bir oymak", и неговата тамга в частност черпим от Словник на Тюркските Езици на Махмуд Кашгарски. Така, огузите са тюркско племе и по-точно те са тюркмени. Огузите се делят на 22 племена, като всяко племе си има особен знак, който се удря на животните. Благодарение на този знак, те се и разпознават едни други. След племената Веҗенек и Кифчак огузите са най-близките до гръцката граница племена. Местообиталищата им са близо до тези на племето чигил, които пък живеят в градчето Куяс, което е отвъд Барсган, и в едно друго градче, което е в близост до Търаз или Талас. Поради това, че живеят близо до тях, огузите са постоянно във война с чигилите и враждата между тях продължава и до ден днешен. Мангъшлаг е име на място в страната на огузите, а техни градове са Дженд, Йенги-кенд, Карачук, Карнак, Ситгюн и Сугнак, повечето от които са нанесени и на картата му (Фиг. 43):



Oğuz şehirleri hakkında araştırmada bulunan Rus Kazıbilimci Sergey Pavlovitch Tolstov el-İdrisi'nin batıda Aral denizi, doğuda Taşkend ve kuzey-batıda "Murgar Dağları" (bugünkü adı: Murgajar-tav) arasındaki Oğuz bölgesi hakkında şu bilgileri verir:

"Oğuz şehirleri çoktur. (Bu şehirler) şimalde (kuzeyde) ve doğuda karşı karşıya sıralanır. Oğuzların erişilmez dağları ve bu dağlarda müstahkem kurganları vardır ve beyleri buralarda saklanır, eşyaları ile yiyeceklerini muhafaza ederler Bu beyler bu ilin koruyucusudur."

Kaşgarlı Mahmud'un çizdiği harita'da **ج بل ق راجق** Cebel-i Karaçuk dağlarının güneyinde "Bilād al-Guzziyya" yani Oğuz ilinde, isimleri yazılmamış üç tane yan yana işaretlenmiş şehirlerden birisi olduğu varsayılır [Sapran 2012, 1].

Заедно с езика на племената Kırkız, Kıfçak, Tohsi, Yağma, Çigil, Uğrak и Çaruk, езикът на огузите е чист тюркски език, като всички тези племена имат само по един език. В езика на огузите множественото число се образува с помощта на звука З, но то се използва и по отношение на едно лице, когато се иска да се покаже състрадание към него:

**Awlap meni koymanğız**

**Ayık ayıp kaymanğız**

**Akar közüm uş tengiz**

**Tegre yüre kuş uçar**

*Beni avlayıp bırakverme,*

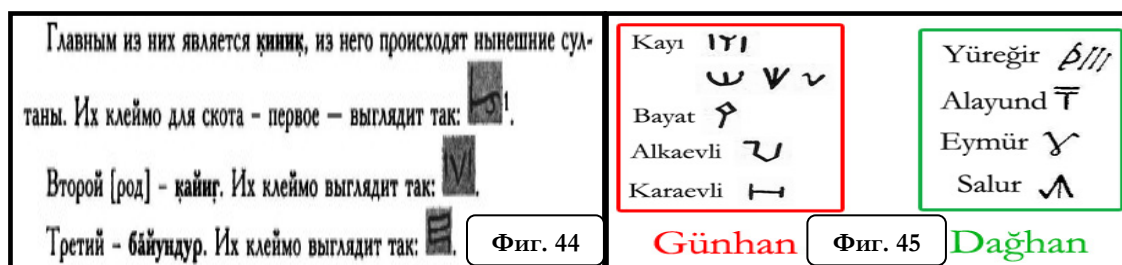
*Söz verip cayma;*

*Gözüm deniz gibi akar,*

*Yöresinde kuşlar uçar.*

[DLT-1, 28,30,55,393-394,465,471,487; DLT-2, 45-46].

Кауғ са второто по ред племе на тюркското племе на огузите. Тяхната тамга има вида **IVI** [DLT-1, 55-56; DLT-3, 166] (Фиг. 44), докато в предишното турско издание на Словника обаче се посочват и други варианти на същата тамга (Фиг. 45).



Родоначалник на племето кайъ е Кайъ-хан, който според огузските предания е внук на родоначалника на всички огузи, Огуз-хан и на него принадлежи царуването във времето насетне в лицето на Осман:...